

**ПАСПОРТ**  
**благоустройства общественной территории**  
**по состоянию на «20» апреля 2018 г.**

I. Общие сведения

№ п/п	Наименование показателя	Единица измерения	Значение показателя
1.	Адрес (местоположение) общественной территории	-	Пешеходный мостик и лестница в кап. испол. в стиле «Дамский каприз», пл. Октябрьское, ул. Фрунзе № 1 и ул. Советская № 47
2.	Кадастровый номер земельного участка (квартала)	-	отсутствует
3.	Численность населения, имеющего удобный пешеходный доступ к общественной территории	тыс. человек	0,2
4.	Общая площадь общественной территории	кв. метров	120
5.	Оценка физического состояния общественной территории (благоустроенная (неблагоустроенная)	-	неблагоустроенная

II. Характеристика физического состояния

№ п/п	Наименование показателя	Единица измерения	Значение показателя
1.	Наличие твердого покрытия, всего в том числе:	кв. метров	0
	твердого покрытия дорог	кв. метров	0
	твердого покрытия проездов	кв. метров	0



	твёрдого покрытия тротуаров	кв. метров	0
2.	Наличие малых архитектурных форм и элементов благоустройства, всего	штук	0
	в том числе:		
	осветительных приборов	штук	0
	урн	штук	0
	скамеек	штук	0
	декоративных скульптур	штук	0
	иных элементов	штук	0
3.	Наличие приспособлений для маломобильных групп населения, всего	штук	0
	в том числе:		
	опорных поручней	штук	0
	пандусов	штук	0
	связей	штук	0
4.	Потребность в ремонте твёрдого покрытия, всего	кв. метров	50
	в том числе:		
	твёрдого покрытия дорог	кв. метров	0
	твёрдого покрытия проездов	кв. метров	0
	твёрдого покрытия тротуаров	кв. метров	50
5.	Потребность в установке малых архитектурных	штук	7

	форм и элементов благоустройства, всего		
	в том числе:		
	осветительных приборов	штук	3
	урн	штук	2
	скамеек	штук	0
	декоративных скульптур	штук	0
	пешеходная лестница	штук	1
	пешеходный мостик	штук	1
6.	Потребность в установке приспособлений для маломобильных групп населения, всего	штук	0
	в том числе:		
	опорных поручней	штук	0
	пантусов	штук	0
	съездов	штук	0









### III. Иная учетная информация

№ п/п	Наименование показателя	Единица измерения	Значение показателя



Приложение: Схема общественной территории с указанием ее размеров, границ, объектов благоустройства на \_2\_ л. в 1 экз.  
Дата проведения инвентаризации – «\_22\_»\_ноября\_20\_17\_ г.

Члены инвентаризационной комиссии:

№ п/п	Фамилия, имя, отчество члена инвентаризационной комиссии	Подпись
	Сенченков Владислав Владиславович	
	Мироненко Наталья Юрьевна	
	Грачёв Владимир Васильевич	
	Айдаков Константин Александрович	
	Емельянова Людмила Владимировна	
	Ермаков Илья Сергеевич	
	Мотовичева Любовь Алексеевна	
	Стахева Ольга Сергеевна	
	Хатыглова Алёна Аркадьевна	
	Хатыглов Яков Юрьевич	
	Чернышева Мария Васильевна	



→ [Объекты](#)[Главная](#) [Благоустройства](#)

Ханты-Мансийский Автономный округ - Югра, Октябрьский р-н, пгт Октябрьское, ул Советская, д 47

## Информация о территории




Ханты-Мансийский Автономный округ - Югра, Октябрьский р-н, пгт Октябрьское, ул Советская, д 47, Ханты-Мансийский Автономный округ - Югра, Октябрьский р-н, пгт Октябрьское, ул Фрунзе, д 1

Площадь 120 м<sup>2</sup>

Элементов благоустройства 3

Координаты центра 62.4561, 66.0379

Общее фото



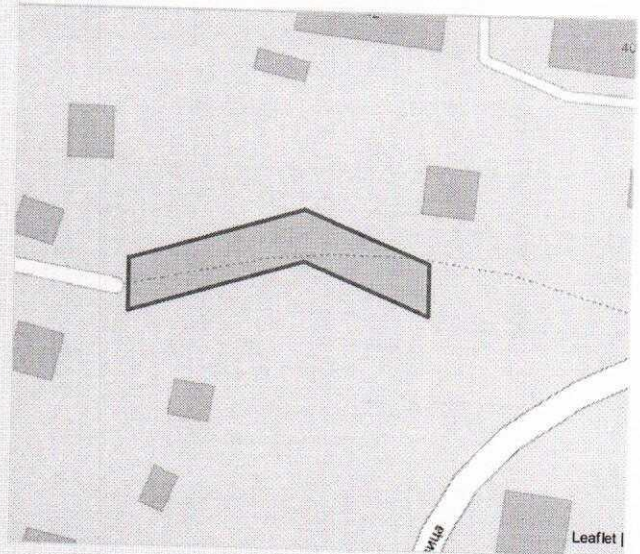
Площадь зданий, строений, сооружений 120 м<sup>2</sup>

Дата и время окончания инвентаризации 2018-04-17 11:11:00 +0600

Дата последнего изменения 2018-04-18 16:14:28

Количество проживающих в границах территории 200

## Территория на карте



## Информация о правообладателях земельных участков, находящихся в границах дворовой территории

Орган власти

ИНН: 8614006672

## Фотографии



## Элементы благоустройства





