

ПАСПОРТ
благоустройства общественной территории
по состоянию на «_20_»_апреля_2018 г.

I. Общие сведения

№ п/п	Наименование показателя	Единица измерения	Значение показателя
1.	Адрес (местоположение) общественной территории	-	Пешеходный мостик, переход с ул. Ленина № 11 на ул. Советская № 13А
2.	Кадастровый номер земельного участка (квартала)	-	отсутствует
3.	Численность населения, имеющего удобный пешеходный доступ к общественной территории	тыс. человек	3,5
4.	Общая площадь общественной территории	кв. метров	48
5.	Оценка физического состояния общественной территории (благоустроенная (неблагоустроенная))	-	неблагоустроенная

II. Характеристика физического состояния

№ п/п	Наименование показателя	Единица измерения	Значение показателя
1.	Наличие твердого покрытия, всего	кв. метров	0
	в том числе:		
	твердого покрытия дорог	кв. метров	0
	твердого покрытия проездов	кв. метров	0

	твёрдого покрытия тротуаров	кв. метров	0
2.	Наличие малых архитектурных форм и элементов благоустройства, всего	штук	0
	в том числе:		
	осветительных приборов	штук	0
	урн	штук	0
	скамеек	штук	0
	декоративных скульптур	штук	0
	иных элементов	штук	0
3.	Наличие приспособлений для маломобильных групп населения, всего	штук	0
	в том числе:		
	опорных поручней	штук	0
	пандусов	штук	0
	сездов	штук	0
4.	Потребность в ремонте твёрдого покрытия, всего	кв. метров	20
	в том числе:		
	твёрдого покрытия дорог	кв. метров	0
	твёрдого покрытия проездов	кв. метров	0
	твёрдого покрытия тротуаров	кв. метров	20
5.	Потребность в установке малых архитектурных	штук	3









	форм и элементов благоустройства, всего	.	.
	в том числе:		
	осветительных приборов	штук	1
	урн	штук	2
	скамеек	штук	0
	декоративных скульптур	штук	0
	мостик	штук	1
6.	Потребность в установке приспособлений для маломобильных групп населения, всего	штук	0
	в том числе:		
	опорных поручней	штук	0
	пандусов	штук	0
	съездов	штук	0

III. Иная учетная информация

№ п/п	Наименование показателя	Единица измерения	Значение показателя

Приложение: Схема общественной территории с указанием ее размеров, границ, объектов благоустройства на _2_ л. в 1 экз.
Дата проведения инвентаризации – « 22 » ноября 20 17 г.

Члены инвентаризационной комиссии:

№ п/п	Фамилия, имя, отчество члена инвентаризационной комиссии	Подпись
1.	Сенченков Владислав Владиславович	
2.	Мироненко Наталья Юрьевна	
3.	Грачёв Владимир Васильевич	
4.	Айдаков Константин Александрович	
5.	Емельянова Людмила Владимировна	
6.	Ермаков Илья Сергеевич	
7.	Мотовичева Любовь Алексеевна	
8.	Стакева Ольга Сергеевна	
9.	Хатылова Алёна Аркадьевна	
10.	Хатылов Яков Юрьевич	
11.	Чернышева Мария Васильевна	

→ **Объекты**

— Ханты-Мансийский Автономный округ - Югра, Октябрьский р-н, пгт Октябрьское, ул Ленина, д

Главная благоустройства

11

Информация о территории



Ханты-Мансийский Автономный округ - Югра, Октябрьский р-н, пгт Октябрьское, ул Ленина, д 11, Ханты-Мансийский Автономный округ - Югра, Октябрьский р-н, пгт Октябрьское, ул Советская, д 13А

Площадь 48 м²

Элементов благоустройства 3

Координаты центра 62.4559, 66.047

Общее фото



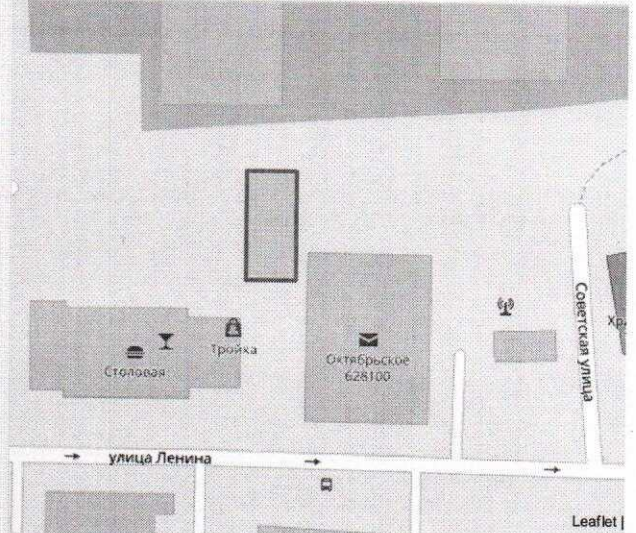
Площадь зданий, строений, сооружений 48 м²

Дата и время окончания инвентаризации 2018-04-17 11:17:00 +0600

Дата последнего изменения 2018-04-18 11:40:25

Количество проживающих в границах территории

Территория на карте



Leaflet

Информация о правообладателях земельных участков, находящихся в границах дворовой территории

Орган власти

ИНН: 8614006672

Фотографии



Элементы благоустройства

P

