

ПАСПОРТ
благоустройства дворовой территории
по состоянию на «20» апреля 2018 г.

I. Общие сведения

№ п/п	Наименование показателя	Единица измерения	Значение показателя
1.	Адрес (местоположение) многоквартирного дома (многоквартирных домов)	-	пгт. Октябрьское, ул. Шмигельского дом 51 Б
2.	Кадастровый номер земельного участка (квартала)	-	86:07:0103008:1632
3.	Численность населения, проживающего в пределах дворовой территории	тыс. человек	0,2
4.	Общая площадь дворовой территории	кв. метров	7360
5.	Оценка уровня благоустройства дворовой территории (благоустроенная/неблагоустроенная)	-	неблагоустроенная

II. Характеристика физического состояния

№ п/п	Наименование показателя	Единица измерения	Значение показателя
1.	Наличие твердого покрытия, всего в том числе:	кв. метров	450
	твердого покрытия проездов	кв. метров	350
	твердого покрытия тротуаров	кв. метров	100
2.	Количество площадок, специально оборудованных для отдыха, общения и проведения досуга различными группами	единиц	0

	населения, всего		
	в том числе:		
	спортивных площадок	единиц	0
	детских площадок	единиц	0
	иных площадок	единиц	0
3.	Площадь площадок, специально оборудованных для отдыха, общения и проведения досуга различными группами населения, всего	кв. метров	0
	в том числе:		
	площадь спортивных площадок	кв. метров	0
	площадь детских площадок	кв. метров	0
	площадь иных площадок	кв. метров	0
4.	Наличие элементов благоустройства, всего	штук	8
	в том числе:		
	осветительных приборов	штук	0
	урн	штук	4
	скамеек	штук	4
5.	Наличие оборудованной площадки для сбора отходов	единиц	0
6.	Наличие озеленения	кв. метров	0
7.	Наличие приспособлений для маломобильных групп населения, всего	штук	0
	в том числе:		









	опорных поручней	штук	0
	пандусов	штук	0
	сездов	штук	0
8.	Потребность в ремонте твердого покрытия, всего	кв. метров	1000
	в том числе:		
	твердого покрытия проездов	кв. метров	1000
	твердого покрытия тротуаров	кв. метров	0
9.	Потребность в установке элементов благоустройства, всего	штук	30
	в том числе:		
	осветительных приборов	штук	8
	урн	штук	8
	скамеек	штук	4
	вазоны	штук	8
	детский игровой комплекс	штук	1
	автомобильная стоянка	штук	1
10.	Потребность в установке приспособлений для маломобильных групп населения, всего	штук	4
	в том числе:		
	опорных поручней	штук	0
	пандусов	штук	4
	сездов	штук	0

III. Иная учетная информация

№ п/п	Наименование показателя	Единица измерения	Значение показателя

Приложение: Схема дворовой территории с указанием ее размеров, границ, объектов благоустройства на 1 л. в 1 экз.
 Дата проведения инвентаризации – «13» ноября 2017 г.

Члены инвентаризационной комиссии:

№ п/п	Фамилия, имя, отчество члена инвентаризационной комиссии	Подпись
1.	Сенченков Владислав Владиславович	
2.	Мироненко Наталья Юрьевна	
3.	Грачёв Владимир Васильевич	
4.	Айдаков Константин Александрович	
5.	Емельянова Людмила Владимировна	
6.	Ермаков Илья Сергеевич	
7.	Мотовичева Любовь Алексеевна	
8.	Стахеева Ольга Сергеевна	
9.	Хатыглова Алёна Аркадьевна	
10.	Хатыглов Яков Юрьевич	
11.	Чернышова Мария Васильевна	

→ [Объекты](#)

→ Ханты-Мансийский Автономный округ - Югра, Октябрьский р-н, пгт Октябрьское, ул Шмигельского, д 51Б

[Главная](#) [Благоустройства](#)

Информация о территории



Ханты-Мансийский Автономный округ - Югра, Октябрьский р-н, пгт Октябрьское, ул Шмигельского, д 51Б

Площадь 7360 м²

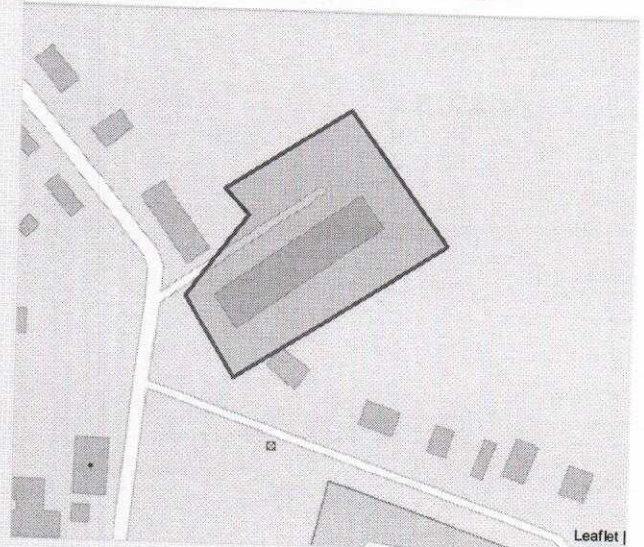
Элементов благоустройства 3

Координаты центра 62.4641, 66.03215

Общее фото



Территория на карте

Площадь зданий, строений, сооружений 1092 м²

Дата и время окончания инвентаризации 2018-04-17 12:11:00 +0600

Дата последнего изменения 2018-04-17 14:00:38

Количество проживающих в границах территории 200

Информация о правообладателях земельных участков, находящихся в границах дворовой территории

Орган власти

ИНН: 8614006672

Фотографии



Элементы благоустройства

