

ПАСПОРТ

благоустройства дворовой территории
по состоянию на «20» апреля 2018 г.

I. Общие сведения

№ п/п	Наименование показателя	Единица измерения	Значение показателя
1.	Адрес (местоположение) многоквартирного дома (многоквартирных домов)	-	шт. Октябрьское, ул. Дзержинского дом 18А
2.	Кадастровый номер земельного участка (квартала)	-	86:07:0103008.1718
3.	Численность населения, проживающего в пределах дворовой территории	тыс. человек	0,1
4.	Общая площадь дворовой территории	кв. метров	2500
5.	Оценка уровня благоустройства дворовой территории (благоустроенная/неблагоустроенная)	-	неблагоустроенная

II. Характеристика физического состояния

№ п/п	Наименование показателя	Единица измерения	Значение показателя
1.	Наличие твердого покрытия, всего в том числе:	кв. метров	250
	твердого покрытия проездов	кв. метров	190
	твердого покрытия тротуаров	кв. метров	60
2.	Количество площадок, специально оборудованных для отдыха, общения и проведения досуга различными группами	единиц	0

	населения, всего		
	в том числе:		
	спортивных площадок	единиц	0
	детских площадок	единиц	0
	иных площадок	единиц	0
3.	Площадь площадок, специально оборудованных для отдыха, общения и проведения досуга различными группами населения, всего	кв. метров	0
	в том числе:		
	площадь спортивных площадок	кв. метров	0
	площадь детских площадок	кв. метров	0
	площадь иных площадок	кв. метров	0
4.	Наличие элементов благоустройства, всего	штук	8
	в том числе:		
	осветительных приборов	штук	0
	урн	штук	4
	скамеек	штук	4
5.	Наличие оборудованной площадки для сбора отходов	единиц	0
6.	Наличие озеленения	кв. метров	0
7.	Наличие приспособлений для маломобильных групп населения, всего	штук	0
	в том числе:		












	опорных поручней	штук	0
	пандусов	штук	0
	сездов	штук	0
8.	Потребность в ремонте твердого покрытия, всего	кв. метров	700
	в том числе:		
	твердого покрытия проездов	кв. метров	600
	твердого покрытия тротуаров	кв. метров	100
9.	Потребность в установке элементов благоустройства, всего	штук	26
	в том числе:		
	осветительных приборов	штук	4
	урн	штук	6
	скамеек	штук	6
	вазоны	штук	8
	детский игровой комплекс	штук	1
	автомобильная стойка	штук	1
10.	Потребность в установке приспособлений для маломобильных групп населения, всего	штук	0
	в том числе:		
	опорных поручней	штук	0
	пандусов	штук	0
	сездов	штук	0

III. Иная учетная информация

№ п/п	Наименование показателя	Единица измерения	Значение показателя

Приложение: Схема дворовой территории с указанием ее размеров, границ, объектов благоустройства на л. в 1 экз.
 Дата проведения инвентаризации – « 14 » ноября 20 17 г.

Члены инвентаризационной комиссии:

№ п/п	Фамилия, имя, отчество члена инвентаризационной комиссии	Подпись
1.	Сенченков Владислав Владиславович	
2.	Мироненко Наталья Юрьевна	
3.	Грачёв Владимир Васильевич	
4.	Айдаков Константин Александрович	
5.	Емельянова Людмила Владимировна	
6.	Ермаков Илья Сергеевич	
7.	Мотовичева Любовь Алексеевна	
8.	Стахеева Ольга Сергеевна	
9.	Хатыглова Алена Аркадьевна	
10.	Хатыглов Яков Юрьевич	
11.	Чернышева Мария Васильевна	

→ Объекты

→ Ханты-Мансийский Автономный округ - Югра, Октябрьский р-н, пгт Октябрьское, ул Дзержинского, д 18А

[Главная благоустройства](#)

18А

Информация о территории



Ханты-Мансийский Автономный округ - Югра, Октябрьский р-н, пгт Октябрьское, ул Дзержинского, д 18А

Площадь 2500 м²

Элементов благоустройства 3

Координаты центра 62.46005, 66.05705

Общее фото



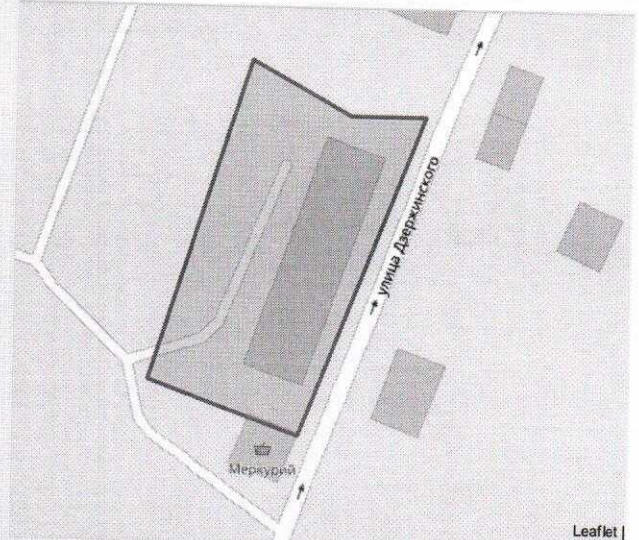
Площадь зданий, строений, сооружений 1034 м²

Дата и время окончания инвентаризации 2018-04-16 10:43:00 +0600

Дата последнего изменения 2018-04-17 13:34:24

Количество проживающих в границах территории 100

Территория на карте



Leaflet |

Информация о правообладателях земельных участков, находящихся в границах дворовой территории

Орган власти

ИНН: 8614006672

Фотографии



Элементы благоустройства



(<http://rosreestr.ru>)

Участки ▾ 86:7:103008:1718

Земельные участки 1

1. 86:07:0103008:1718

План ЗУ → ([plan.html?id=86:7:103008:1718&type=1](#))
 КК → ([plan.html?id=86:7:103008:1718&type=2&parent=86:7:103008](#))

Информация	Услуги
------------	--------

Тип:	Земельный участок
Кад. номер:	86:07:0103008:1718
Кад. квартал:	86:07:0103008
Статус:	Учтенный
Адрес:	
Категория земель:	Земли населённых пунктов
Форма собственности:	Собственность публично-правовых образований
Кадастровая стоимость:	700 550,00 руб.
Уточненная площадь:	2 500 кв. м
Разрешенное использование:	Для объектов жилой застройки
по Документу:	под строительство многоквартирного жилого дома
Кадастровый инженер:	ООО "Землеустроительное предприятие"
Дата постановки на учет:	05.11.2008
Дата изменения сведений в ГКН:	01.07.2016
Дата выгрузки сведений из ГКН:	03.07.2016

