

ПАСПОРТ
благоустройства общественной территории
по состоянию на «20» апреля 2018 г.

I. Общие сведения

№ п/п	Наименование показателя	Единица измерения	Значение показателя
1.	Адрес (местоположение) общественной территории	-	Детская игровая площадка, пгт. Октябрьское, ул. Титова, д. 31П
2.	Кадастровый номер земельного участка (квартала)	-	отсутствует
3.	Численность населения, имеющего удобный пешеходный доступ к общественной территории	тыс. человек	0,1
4.	Общая площадь общественной территории	кв. метров	150
5.	Оценка физического состояния общественной территории (благоустроенная (неблагоустроенная)		неблагоустроенная

II. Характеристика физического состояния

№ п/п	Наименование показателя	Единица измерения	Значение показателя
1.	Наличие твердого покрытия, всего в том числе:	кв. метров	0
	твердого покрытия дорог	кв. метров	0
	твердого покрытия проездов	кв. метров	0

	твёрдого покрытия тротуаров	кв. метров	0			
2.	Наличие малых архитектурных форм и элементов благоустройства, всего в том числе:	штук	0			
		осветительных приборов	штук	0		
		урн	штук	0		
		скамеек	штук	0		
		декоративных скульптур	штук	0		
		иных элементов	штук	0		
		3.	Наличие приспособлений для маломобильных групп населения, всего в том числе:	штук	0	
				опорных поручней	штук	0
				пандусов	штук	0
				съездов	штук	0
4.	Потребность в ремонте твёрдого покрытия, всего в том числе:			кв. метров	0	
				твёрдого покрытия дорог	кв. метров	0
	твёрдого покрытия проездов	кв. метров	0			
	твёрдого покрытия тротуаров	кв. метров	0			
5.	Потребность в установке малых архитектурных	штук				







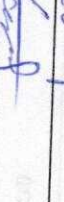

	форм и элементов благоустройства, всего		
	в том числе:		
	осветительных приборов	штук	2
	урн	штук	2
	скамеек	штук	2
	декоративных скульптур	штук	0
	информационный стенд	штук	1
	отражение	погонный метр	50
6.	Потребность в установке приспособлений для маломобильных групп населения, всего	штук	0
	в том числе:		
	опорных поручней	штук	0
	пантусов	штук	0
	связдов	штук	0

III. Иная учетная информация

№ п/п	Наименование показателя	Единица измерения	Значение показателя
	Игровой комплекс	штук	1

Приложение: Схема общественной территории с указанием ее размеров, границ, объектов благоустройства на ___ л. в 1 экз.
Дата проведения инвентаризации – « 20 » _ноября_ 20_17_ г.

Члены инвентаризационной комиссии:

№ п/п	Фамилия, имя, отчество члена инвентаризационной комиссии	Подпись
1.	Сенченков Владислав Владиславович	
2.	Мироненко Наталья Юрьевна	
3.	Грачёв Владимир Васильевич	
4.	Айдаков Константин Александрович	
5.	Емельянова Людмила Владимировна	
6.	Ермаков Илья Сергеевич	
7.	Мотовичева Любовь Алексеевна	
8.	Стахеева Ольга Сергеевна	
9.	Хатыллова Агёна Аркадьевна	
10.	Хатылов Яков Юрьевич	
11.	Чернышева Мария Васильевна	

→ **Объекты**Главная Благоустройства

— Ханты-Мансийский Автономный округ - Югра, Октябрьский р-н, пгт Октябрьское, ул Титова, д 31П

Информация о территории

Ханты-Мансийский Автономный округ - Югра, Октябрьский р-н, пгт Октябрьское, ул Титова, д 31П

Площадь 150 м²

Элементов благоустройства 3

Координаты центра 62.45515, 66.06755

Общее фото

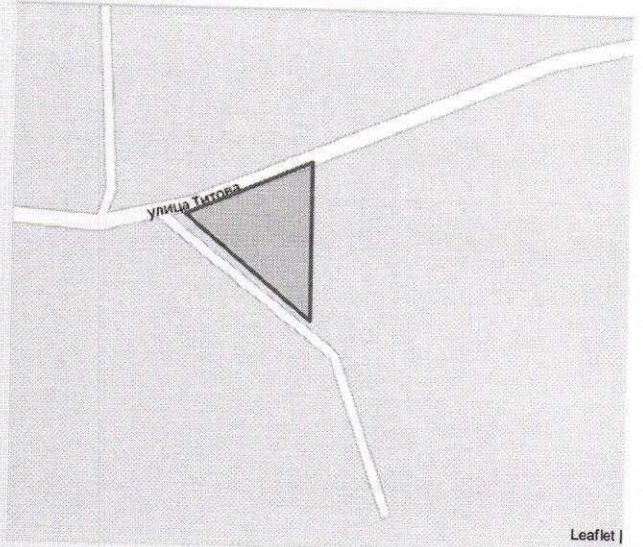
Площадь зданий, строений, сооружений 1 м²

Дата и время окончания инвентаризации 2018-04-20 17:43:00 +0600

Дата последнего изменения 2018-05-10 16:09:12

Количество проживающих в границах территории 100

Территория на карте



Информация о правообладателях земельных участков, находящихся в границах дворовой территории

Орган власти

ИНН: 8614006672

Фотографии



Элементы благоустройства