

**ПАСПОРТ**  
**благоустройства дворовой территории**  
**по состоянию на «20» апреля 2018 г.**

I. Общие сведения

№ п/п	Наименование показателя	Единица измерения	Значение показателя
1.	Адрес (местоположение) многоквартирного дома (многоквартирных домов)	-	шт. Октябрьское, ул. Калинина 41
2.	Кадастровый номер земельного участка (квартала)	-	86:07:0103008:1863
3.	Численность населения, проживающего в пределах дворовой территории	тыс. человек	0,05
4.	Общая площадь дворовой территории	кв. метров	1076
5.	Оценка уровня благоустройства дворовой территории (благоустроенная/неблагоустроенная)	-	неблагоустроенная

II. Характеристика физического состояния

№ п/п	Наименование показателя	Единица измерения	Значение показателя
1.	Наличие твердого покрытия, всего в том числе:	кв. метров	50
	твердого покрытия проездов	кв. метров	0
	твердого покрытия тротуаров	кв. метров	50
2.	Количество площадок, специально оборудованных для отдыха, общения и	единиц	0

	проведения досуга различными группами населения, всего		
	в том числе:		
	спортивных площадок	единиц	0
	детских площадок	единиц	0
	иных площадок	единиц	0
3.	Площадь площадок, специально оборудованных для отдыха, общения и проведения досуга различными группами населения, всего	кв. метров	0
	в том числе:		
	площадь спортивных площадок	кв. метров	0
	площадь детских площадок	кв. метров	0
	площадь иных площадок	кв. метров	0
4.	Наличие элементов благоустройства, всего	штук	3
	в том числе:		
	осветительных приборов	штук	0
	урн	штук	3
	скамеек	штук	0
5.	Наличие оборудованной площадки для сбора отходов	единиц	0
6.	Наличие озеленения	кв. метров	0
7.	Наличие приспособлений для маломобильных групп населения, всего	штук	0









	в том числе:			
	опорных поручней	штук		0
	пантусов	штук		0
	съездов	штук		0
8.	Потребность в ремонте твердого покрытия, всего	кв. метров		200
	в том числе:			
	твердого покрытия проездов	кв. метров		100
	твердого покрытия тротуаров	кв. метров		100
9.	Потребность в установке элементов благоустройства, всего	штук		20
	в том числе:			
	осветительных приборов	штук		4
	урн	штук		8
	скамеек	штук		4
	вазоны	штук		4
10.	Потребность в установке приспособлений для маломобильных групп населения, всего	штук		0
	в том числе:			
	опорных поручней	штук		0
	пантусов	штук		0
	съездов	штук		0

III. Иная учетная информация

№ п/п	Наименование показателя	Единица измерения	Значение показателя

Приложение: Схема дворовой территории с указанием ее размеров, границ, объектов благоустройства на \_1\_ л. в 1 экз.  
 Дата проведения инвентаризации – «\_14\_» ноября \_20\_17\_ г.

Члены инвентаризационной комиссии:

№ п/п	Фамилия, имя, отчество члена инвентаризационной комиссии	Подпись
1.	Сенченков Владислав Владиславович	
2.	Мироненко Наталья Юрьевна	
3.	Грачёв Владимир Васильевич	
4.	Айдаков Константин Александрович	
5.	Емельянова Людмила Владимировна	
6.	Ермаков Илья Сергеевич	
7.	Моговичева Любовь Алексеевна	
8.	Стахеева Ольга Сергеевна	
9.	Хатылова Алёна Аркадьевна	
10.	Хатылов Яков Юрьевич	
11.	Чернышева Мария Васильевна	

→ [Объекты](#)

— Ханты-Мансийский Автономный округ - Югра, Октябрьский р-н, пгт Октябрьское, ул Калинина, д

[Главная благоустройства](#)

41

## Информация о территории



Ханты-Мансийский Автономный округ - Югра, Октябрьский р-н, пгт Октябрьское, ул Калинина, д 41

Площадь 1076 м<sup>2</sup>

Элементов благоустройства 3

Координаты центра 62.457, 66.04115

Общее фото

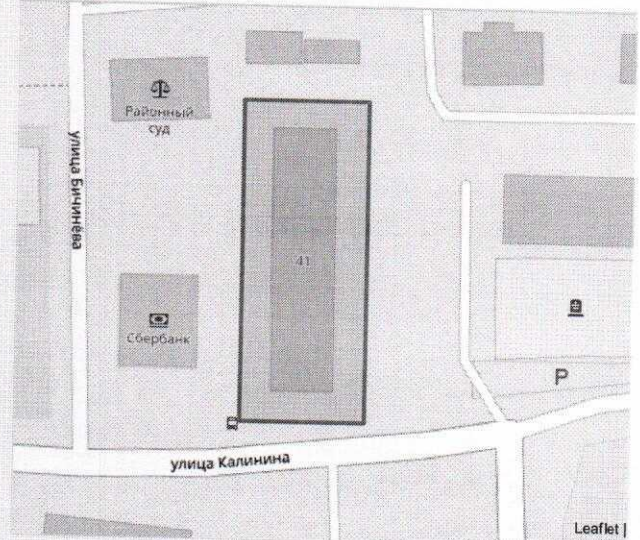
Площадь зданий, строений, сооружений 676 м<sup>2</sup>

Дата и время окончания инвентаризации 2018-04-17 19:15:00 +0600

Дата последнего изменения 2018-04-17 17:41:36

Количество проживающих в границах территории 50

## Территория на карте



Leaflet |

## Информация о правообладателях земельных участков, находящихся в границах дворовой территории

Орган власти

ИНН: 8614006672

## Фотографии



## Элементы благоустройства

