

ПАСПОРТ

благоустройства дворовой территории
по состоянию на «20» апреля 2018 г.

I. Общие сведения

№ п/п	Наименование показателя	Единица измерения	Значение показателя
1.	Адрес (местоположение) многоквартирного дома (многоквартирных домов)	-	пгт. Октябрьское, ул. Комсомольская дом 16
2.	Кадастровый номер земельного участка (квартала)	-	86:07:0103008:2602
3.	Численность населения, проживающего в пределах дворовой территории	тыс. человек	0,05
4.	Общая площадь дворовой территории	кв. метров	1767
5.	Оценка уровня благоустройства дворовой территории (благоустроенная/неблагоустроенная)	-	неблагоустроенная

II. Характеристика физического состояния

№ п/п	Наименование показателя	Единица измерения	Значение показателя
1.	Наличие твердого покрытия, всего в том числе:	кв. метров	75
	твердого покрытия проездов	кв. метров	0
	твердого покрытия тротуаров	кв. метров	75
2.	Количество площадок, специально оборудованных для отдыха, общения и проведения досуга различными группами	единиц	0

	населения, всего			
	в том числе:			
	спортивных площадок	единиц	0	
	детских площадок	единиц	0	
	иных площадок	единиц	0	
3.	Площадь площадок, специально оборудованных для отдыха, общения и проведения досуга различными группами населения, всего	кв. метров	0	
	в том числе:			
	площадь спортивных площадок	кв. метров	0	
	площадь детских площадок	кв. метров	0	
	площадь иных площадок	кв. метров	0	
4.	Наличие элементов благоустройства, всего	штук	2	
	в том числе:			
	осветительных приборов	штук	0	
	урн	штук	2	
	скамеек	штук	0	
5.	Наличие оборудованной площадки для сбора отходов	единиц	0	
6.	Наличие озеленения	кв. метров	0	
7.	Наличие приспособлений для маломобильных групп населения, всего	штук	0	
	в том числе:			









	опорных поручней	штук	0
	пантусов	штук	0
	сездов	штук	0
8.	Потребность в ремонте твердого покрытия, всего	кв. метров	0
	в том числе:		
	твердого покрытия проездов	кв. метров	0
	твердого покрытия тротуаров	кв. метров	0
9.	Потребность в установке элементов благоустройства, всего	штук	16
	в том числе:		
	осветительных приборов	штук	2
	урн	штук	4
	скамеек	штук	4
	вазоны	штук	4
	детский игровой комплекс	штук	1
	автомобильная стойка	штук	1
10.	Потребность в установке приспособлений для маломобильных групп населения, всего	штук	0
	в том числе:		
	опорных поручней	штук	0
	пантусов	штук	0
	сездов	штук	0

III. Иная учетная информация

№ п/п	Наименование показателя	Единица измерения	Значение показателя

Приложение: Схема дворовой территории с указанием ее размеров, границ, объектов благоустройства на ____ л. в 1 экз.
 Дата проведения инвентаризации – « 14 » ноября 20 17 г.

Члены инвентаризационной комиссии:

№ п/п	Фамилия, имя, отчество члена инвентаризационной комиссии	Подпись
1.	Сенченков Владислав Владиславович	
2.	Мироненко Наталья Юрьевна	
3.	Грачёв Владимир Васильевич	
4.	Айдаков Константин Александрович	
5.	Емельянова Людмила Владимировна	
6.	Ермаков Илья Сергеевич	
7.	Мотовичева Любовь Алексеевна	
8.	Стахеева Ольга Сергеевна	
9.	Хатылова Алена Аркадьевна	
10.	Хатылов Яков Юрьевич	
11.	Чернышева Мария Васильевна	

→ [Объекты](#)

→ Ханты-Мансийский Автономный округ - Югра, Октябрьский р-н, пгт Октябрьское, ул Комсомольская, д

[Главная](#) [благоустройства](#)

16

Информация о территории



Ханты-Мансийский Автономный округ - Югра, Октябрьский р-н, пгт Октябрьское, ул Комсомольская, д 16

Площадь 1767 м²

Элементов благоустройства 3

Координаты центра 62.46085, 66.05655

Общее фото

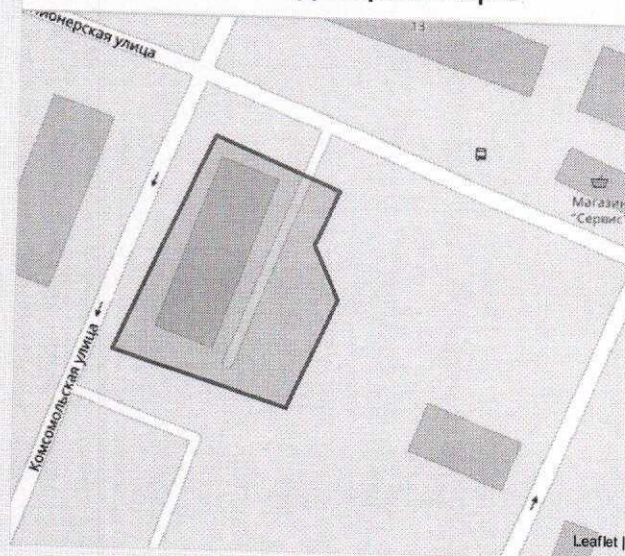
Площадь зданий, строений, сооружений 495 м²

Дата и время окончания инвентаризации 2018-04-17 19:44:00 +0600

Дата последнего изменения 2018-04-17 18:17:06

Количество проживающих в границах территории 50

Территория на карте



Информация о правообладателях земельных участков, находящихся в границах дворовой территории

Орган власти

ИНН: 8614006672

Фотографии



Элементы благоустройства

