

ПАСПОРТ
благоустройства общественной территории
по состоянию на «20» апреля 2018 г.

I. Общие сведения

№ п/п	Наименование показателя	Единица измерения	Значение показателя
1.	Адрес (местоположение) общественной территории	-	Зеленая зона ул. Ленина дом № 46
2.	Кадастровый номер земельного участка (квартала)	-	отсутствует
3.	Численность населения, имеющего удобный пешеходный доступ к общественной территории	тыс. человек	Центральная проходная улица
4.	Общая площадь общественной территории	кв. метров	1297
5.	Оценка физического состояния общественной территории (благоустроенная (неблагоустроенная))		неблагоустроенная

II. Характеристика физического состояния

№ п/п	Наименование показателя	Единица измерения	Значение показателя
1.	Наличие твердого покрытия, всего в том числе:	кв. метров	70
	твердого покрытия дорог	кв. метров	0

	твёрдого покрытия проездов	кв. метров	0
	твёрдого покрытия тротуаров	кв. метров	70
2.	Наличие малых архитектурных форм и элементов благоустройства, всего	штук	4
	в том числе:		
	осветительных приборов	штук	3
	урн	штук	1
	скамеек	штук	0
	декоративных скульптур	штук	0
	иных элементов	штук	0
3.	Наличие приспособлений для маломобильных групп населения, всего	штук	0
	в том числе:		
	опорных поручней	штук	0
	пандусов	штук	0
	съездов	штук	0
4.	Потребность в ремонте твёрдого покрытия, всего	кв. метров	0
	в том числе:		
	твёрдого покрытия дорог	кв. метров	0
	твёрдого покрытия проездов	кв. метров	0




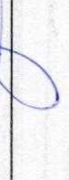





	твердого покрытия тротуаров	кв. метров	0
5.	Потребность в установке малых архитектурных форм и элементов благоустройства, всего	штук	1
	в том числе:		
	осветительных приборов	штук	0
	урн	штук	0
	скамеек	штук	0
	декоративных скульптур	штук	0
	ограждение	погонный метр	70
6.	Потребность в установке приспособлений для маломобильных групп населения, всего	штук	0
	в том числе:		
	опорных поручней	штук	0
	пандусов	штук	0
	съездов	штук	0

III. Иная учетная информация

№ п/п	Наименование показателя	Единица измерения	Значение показателя

Приложение: Схема общественной территории с указанием ее размеров, границ, объектов благоустройства на 2 л. в 1 экз.
Дата проведения инвентаризации – « 20 » ноября 20 17 г.

Члены инвентаризационной комиссии:

№ п/п	Фамилия, имя, отчество члена инвентаризационной комиссии	Подпись
1.	Сенченков Владислав Владиславович	
2.	Мироненко Наталья Юрьевна	
3.	Грачёв Владимир Васильевич	
4.	Айдаков Константин Александрович	
5.	Емельянова Людмила Владимировна	
6.	Ермаков Илья Сергеевич	
7.	Мотовичева Любовь Алексеевна	
8.	Стахева Ольга Сергеевна	
9.	Хатыглова Алена Аркадьевна	
10.	Хатыглов Яков Юрьевич	
11.	Чернышова Мария Васильевна	

→ Объекты

→ Ханты-Мансийский Автономный округ - Югра, Октябрьский р-н, пгт Октябрьское, ул Ленина, д

[Главная благоустройства](#)

46

Информация о территории




Ханты-Мансийский Автономный округ - Югра, Октябрьский р-н, пгт Октябрьское, ул Ленина, д 46

Площадь 1297 м²

Элементов благоустройства 3

Координаты центра 62.4554, 66.0447

Общее фото



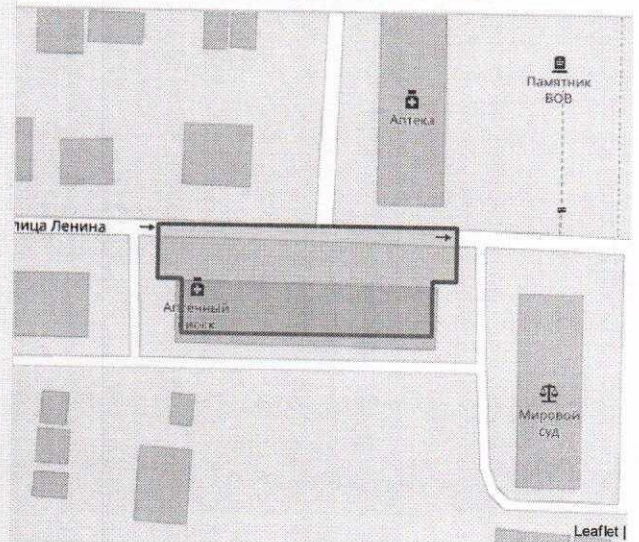
Площадь зданий, строений, сооружений 1067 м²

Дата и время окончания инвентаризации 2018-04-16 13:47:00 +0600

Дата последнего изменения 2018-04-17 15:33:09

Количество проживающих в границах территории 100

Территория на карте



Информация о правообладателях земельных участков, находящихся в границах дворовой территории

Орган власти

ИНН: 8614006672

Фотографии



Элементы благоустройства

P

