

ПАСПОРТ

**благоустройства дворовой территории
по состоянию на «20» апреля 2018 г.**

I. Общие сведения

№ п/п	Наименование показателя	Единица измерения	Значение показателя
1.	Адрес (местоположение) многоквартирного дома (многоквартирных домов)	-	пгт. Октябрьское, ул. Светлая дом 11
2.	Кадастровый номер земельного участка (квартала)	-	86:07:0103008:1743
3.	Численность населения, проживающего в пределах дворовой территории	тыс. человек	0,2
4.	Общая площадь дворовой территории	кв. метров	2180
5.	Оценка уровня благоустройства дворовой территории (благоустроенная/неблагоустроенная)	-	неблагоустроенная

II. Характеристика физического состояния

№ п/п	Наименование показателя	Единица измерения	Значение показателя
1.	Наличие твердого покрытия, всего в том числе:	кв. метров	600
	твердого покрытия проездов	кв. метров	480
	твердого покрытия тротуаров	кв. метров	120
2.	Количество площадок, специально оборудованных для отдыха, общения и	единиц	1

	проведения досуга различными группами населения, всего			
	в том числе:			
	спортивных площадок	единиц	0	
	детских площадок	единиц	1	
	иных площадок	единиц	0	
3.	Площадь площадок, специально оборудованных для отдыха, общения и проведения досуга различными группами населения, всего	кв. метров	220	
	в том числе:			
	площадь спортивных площадок	кв. метров	0	
	площадь детских площадок	кв. метров	220	
	площадь иных площадок	кв. метров	0	
4.	Наличие элементов благоустройства, всего	штук	12	
	в том числе:			
	осветительных приборов	штук	0	
	урн	штук	4	
	скамеек	штук	8	
5.	Наличие оборудованной площадки для сбора отходов	единиц	0	
6.	Наличие озеленения	кв. метров	30	
7.	Наличие приспособлений для маломобильных групп населения, всего	штук	0	












	в том числе:			
	опорных поручней	штук	0	
	пандусов	штук	0	
	связдов	штук	0	
8.	Потребность в ремонте твердого покрытия, всего	кв. метров	450	
	в том числе:			
	твердого покрытия проездов	кв. метров	450	
	твердого покрытия тротуаров	кв. метров	0	
9.	Потребность в установке элементов благоустройства, всего	штук	23	
	в том числе:			
	осветительных приборов	штук	8	
	урн	штук	4	
	скамеек	штук	2	
	вазоны	штук	8	
	автомобильная стоянка	штук	1	
10.	Потребность в установке приспособлений для маломобильных групп населения, всего	штук	4	
	в том числе:			
	опорных поручней	штук	0	
	пандусов	штук	4	
	связдов	штук	0	

III. Иная учетная информация

№ п/п	Наименование показателя	Единица измерения	Значение показателя

Приложение: Схема дворовой территории с указанием ее размеров, границ, объектов благоустройства на л. в 1 экз.
 Дата проведения инвентаризации – « 13 » ноября 20 17 г.

Члены инвентаризационной комиссии:

№ п/п	Фамилия, имя, отчество члена инвентаризационной комиссии	Подпись
1.	Сенченков Владислав Владиславович	
2.	Мироненко Наталья Юрьевна	
3.	Грачёв Владимир Васильевич	
4.	Айдаков Константин Александрович	
5.	Емельянова Людмила Владимировна	
6.	Ермаков Илья Сергеевич	
7.	Мотовичева Любовь Алексеевна	
8.	Стахева Ольга Сергеевна	
9.	Хатылова Алена Аркадьевна	
10.	Хатылов Яков Юрьевич	
11.	Чернышева Мария Васильевна	

→ Объекты

→ Ханты-Мансийский Автономный округ - Югра, Октябрьский р-н, пгт Октябрьское, ул Светлая, д

Главная благоустройства

11

Информация о территории



Ханты-Мансийский Автономный округ - Югра, Октябрьский р-н, пгт Октябрьское, ул Светлая, д 11

Площадь 2180 м²

Элементов благоустройства 3

Координаты центра 62.4625, 66.03115

Общее фото



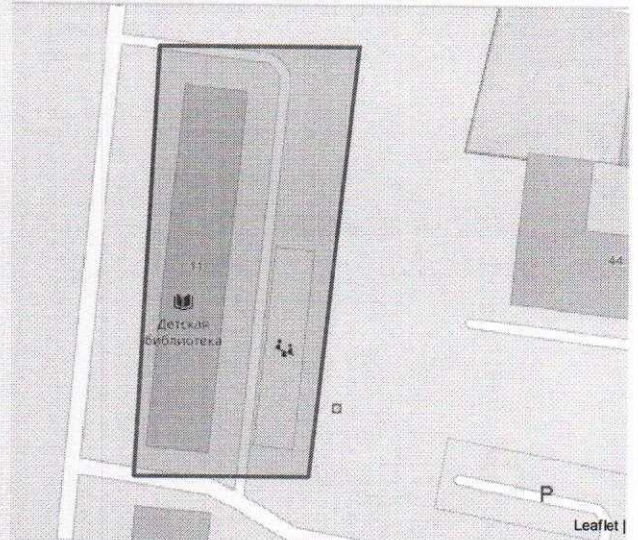
Площадь зданий, строений, сооружений 962 м²

Дата и время окончания инвентаризации 2017-11-15 09:34:00 +0500

Дата последнего изменения 2018-04-17 09:25:23

Количество проживающих в границах территории 200

Территория на карте



Информация о правообладателях земельных участков, находящихся в границах дворовой территории

Орган власти

ИНН: 8614006672

Фотографии



Элементы благоустройства